

Vejledning til brug af Kalundborg Kommunes digitale kortside

Vejledningen vil guide dig igennem, hvordan du kan bruge kortet til at finde ud af, hvilke forhold, der gælder for din ejendom eller andre områder/steder, som har din interesse.

Vejledningen viser to metoder til at bruge kortet. Første metode viser, hvordan du kan søge via en adresse, mens anden metode viser, hvordan du kan bruge kortet uden at søge på en adresse.



Forslag til Kommuneplan 2017-2028



[Vision og udvikling](#) [Virksomhed og job](#) [Bo og leve](#) [By og landskab](#) [Rammer for lokalplanlægning](#)

På kommunens digitale kortside kan du finde oplysninger om det område, hvor du bor, eller om andre områder, der har din interesse



[Hvordan påvirker kommuneplanen min ejendom \(kortsiden\) >](#)

[Vejledning til brug af kortsiden >](#)

Forslag til kommuneplan 2017-2028 er under politisk behandling i juni 2017.

DU ÅBNER KORTSIDEN VED AT TRYKKE PÅ LINKET

Du kan også finde kommunes digitale kort på www.kalundborg.dk/Om_kommunen/Informationer_på_kort



Metode 1

- Administration 0/11
- Affald og Genbrug 0/2
- Andre kort 5/11
- Beredskab 0/1
- Frednings- og beskyttelseslinier 0/13
- Grøn plan 0/4
- Jordforurening 0/4
- Landbrug 0/7
- Natur 1/10
- Projekter og Udvikling 0/1
- Service 0/17
- Spildevand 0/7
- Sport, fritid og friluftsliv 0/18
- Vand 0/14
- Vej og Trafik 0/9
- KP Zoner og anvendelse 0/1
- Planer 0/2
- Forsyning 0/5
- Forslag til KP2017 Lokale forhold 0/13
- Forslag til KP2017 Natur og kultur 0/17
- Forslag til KP2017 Klima 0/5
- Forslag til KP2017 Rekreativ Struktur 0/12
- Forslag til KP2017 Trafik og teknik 0/24
- Forslag til KP2017 Indvinding 0/1
- KP2013 Lokale forhold 0/11
- KP2013 Natur og kultur 0/27
- KP2013 Klima 0/6
- KP2013 Rekreativ Struktur 0/9
- KP2013 Trafik og teknik 0/20
- KP2013 Indvinding 0/1
- Klima 0/13
- Grundkort 1/23

Søg Find Værktøjer Indstillinger

- Find adresse
- Find matrikel
- Find ejendom via matrikel
- Find ejendom via adresse
- Hvad gælder for adressen via matrikelbladen
- Hvad gælder for matriklen
- Hvad gælder for ejendommen via adresse
- Hvad gælder for ejendommen via matrikel
- Hvad gælder for arealet
- Hvad gælder for det sidst fremhævede objekt
- Fjern søgemarkering

DU KAN SØGE VIA EN ADRESSE OG FINDE UD AF, HVILKE TEMAER/FORHOLD, SOM GÆLDER FOR EJENDOMMEN

- Tryk på søg i øverste bjælke
- Vælg "Hvad gælder for ejendommen via adresse"
- Derefter åbner et lille vindue, hvor du kan skrive adressen på ejendommen, jf. pilen og vinduet nedenfor



Hvad gælder for ejendommen via adresse

Vælg en ejendom
Vælg først vej og derefter husnummer

Vej	Husnummer
Holbækvej (4400 Kalundborg)	141B
Hjertegræsvej (4591 Føllenslev)	135
Hjorthøj (4400 Kalundborg)	137
Hjorthøjgårdsvej (4400 Kalundborg)	139
Hofvej (4591 Føllenslev)	141
Holbækvej (4400 Kalundborg)	141B

Buffer i meter:

Søg i:

Info

- Administration 0/11
- Affald og Genbrug 0/2
- Andre kort 5/11
- Beredskab 0/1
- Frednings- og beskyttelseslinier 0/13
- Grøn plan 0/4
- Jordforurening 0/4
- Landbrug 0/7
- Natur 1/10
- Projekter og Udvikling 0/1
- Service 0/17
- Spildevand 0/7
- Sport, fritid og friluftsliv 0/18
- Vand 0/14
- Vej og Trafik 0/9
- KP Zoner og anvendelse 0/1
- Planer 0/2
- Forsyning 0/5
- Forslag til KP2017 Lokale forhold 0/13
- Forslag til KP2017 Natur og kultur 0/17
- Forslag til KP2017 Klima 0/5
- Forslag til KP2017 Rekreativ Struktur 0/12
- Forslag til KP2017 Trafik og teknik 0/24
- Forslag til KP2017 Indvinding 0/1
- KP2013 Lokale forhold 0/11
- KP2013 Natur og kultur 0/27
- KP2013 Klima 0/6
- KP2013 Rekreativ Struktur 0/9
- KP2013 Trafik og teknik 0/20
- KP2013 Indvinding 0/1
- Klima 0/13
- Grundkort 1/23

Hvad gælder for ejendommen via adresse

Vælg en ejendom
Vælg først vej og derefter husnummer

Vej	Husnummer
Holbækvej (4400 Kalundborg)	141B
Hjertegræsvej (4591 Føllenslev)	135
Hjorthøj (4400 Kalundborg)	137
Hjorthøjgårdsvej (4400 Kalundborg)	139
Hofvej (4591 Føllenslev)	141
Holbækvej (4400 Kalundborg)	141B

Buffer i meter: 0

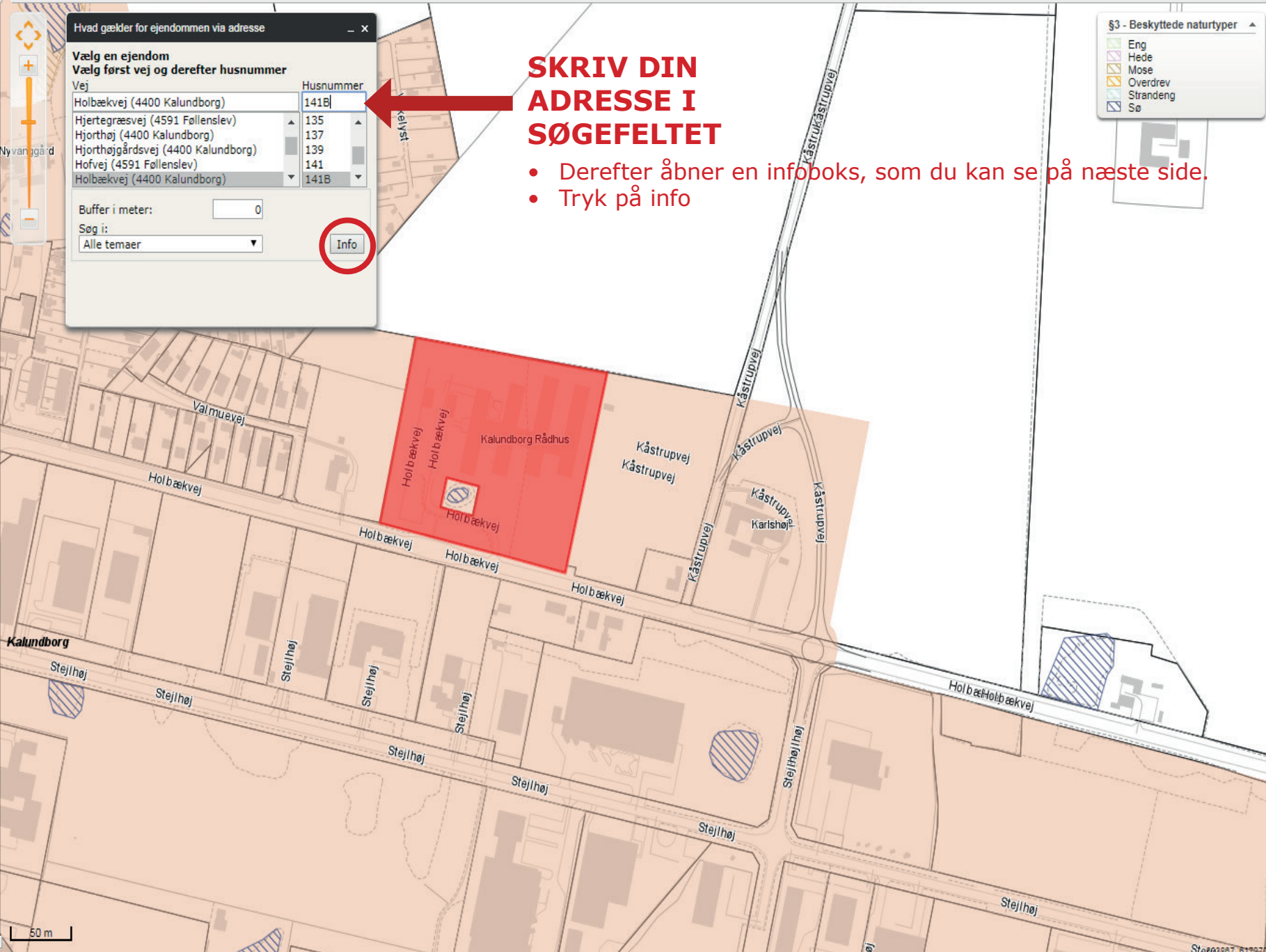

Søg i: Alle temaer

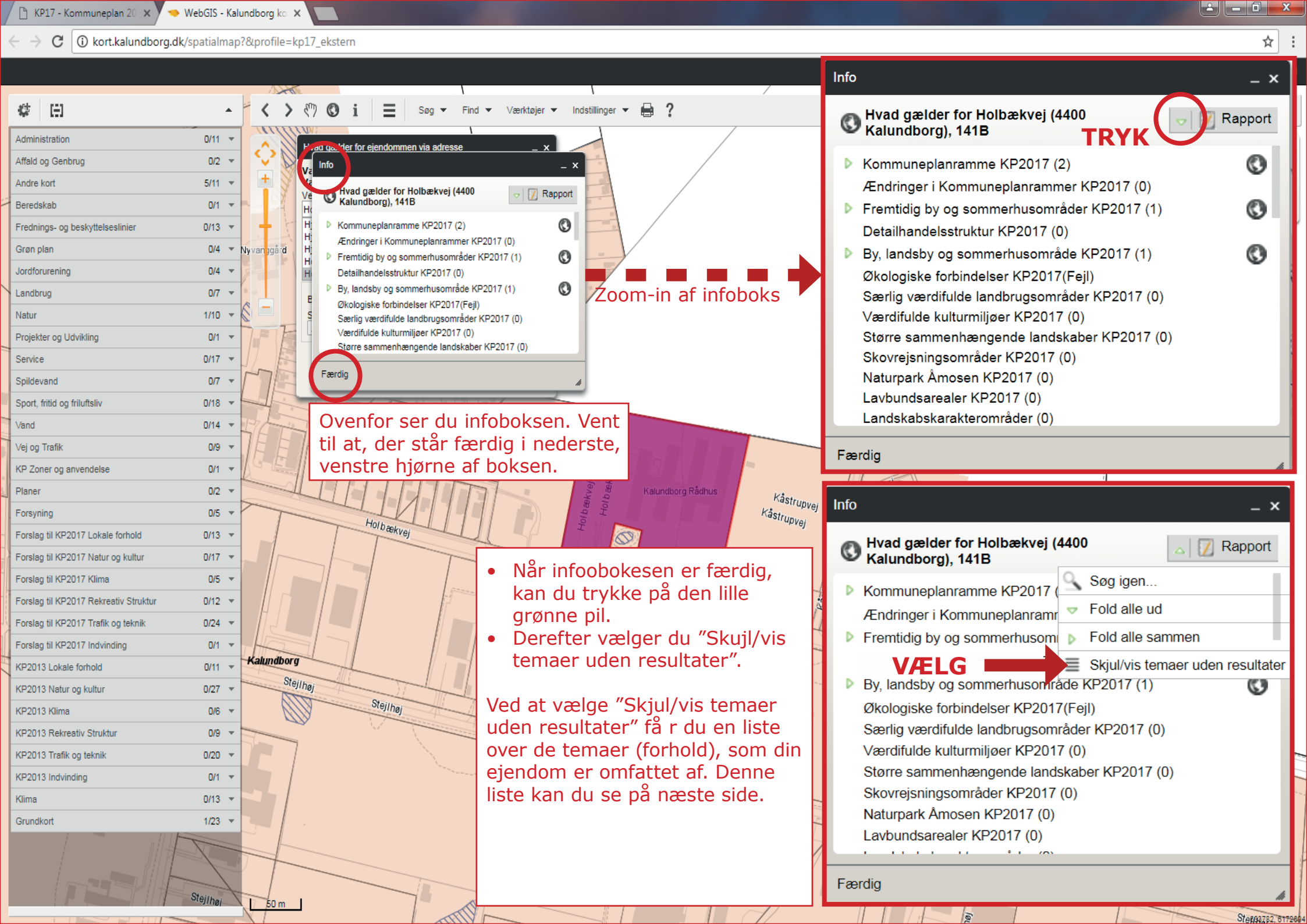
Info

SKRIV DIN ADRESSE I SØGEFELTET

- Derefter åbner en infoboks, som du kan se på næste side.
- Tryk på info

- §3 - Beskyttede naturtyper
- Eng
 - Hede
 - Mose
 - Overdrev
 - Strandeng
 - Sø





Info

Hvad gælder for Holbækvej (4400 Kalundborg), 141B TRYK Rapport

- Kommuneplanramme KP2017 (2)
- Ændringer i Kommuneplanrammer KP2017 (0)
- Fremtidig by og sommerhusområder KP2017 (1)
- Detailhandelsstruktur KP2017 (0)
- By, landsby og sommerhusområde KP2017 (1)
- Økologiske forbindelser KP2017(Fejl)
- Særlig værdifulde landbrugsområder KP2017 (0)
- Værdifulde kulturmiljøer KP2017 (0)
- Større sammenhængende landskaber KP2017 (0)
- Skovrejsningsområder KP2017 (0)
- Naturpark Åmosen KP2017 (0)
- Lavbundsarealer KP2017 (0)
- Landskabskarakterområder (0)

Færdig

Hvad gælder for ejendommen via adresse

Info

Hvad gælder for Holbækvej (4400 Kalundborg), 141B Rapport

- Kommuneplanramme KP2017 (2)
- Ændringer i Kommuneplanrammer KP2017 (0)
- Fremtidig by og sommerhusområder KP2017 (1)
- Detailhandelsstruktur KP2017 (0)
- By, landsby og sommerhusområde KP2017 (1)
- Økologiske forbindelser KP2017(Fejl)
- Særlig værdifulde landbrugsområder KP2017 (0)
- Værdifulde kulturmiljøer KP2017 (0)
- Større sammenhængende landskaber KP2017 (0)

Færdig

Zoom-in af infoboks

Ovenfor ser du infoboksen. Vent til at, der står færdig i nederste, venstre hjørne af boksen.

- Når infoboksesen er færdig, kan du trykke på den lille grønne pil.
- Derefter vælger du "Skjul/vis temaer uden resultater".

Ved at vælge "Skjul/vis temaer uden resultater" få r du en liste over de temaer (forhold), som din ejendom er omfattet af. Denne liste kan du se på næste side.

Info

Hvad gælder for Holbækvej (4400 Kalundborg), 141B Rapport

- Kommuneplanramme KP2017 (2)
- Ændringer i Kommuneplanrammer KP2017 (0)
- Fremtidig by og sommerhusområder KP2017 (1)
- By, landsby og sommerhusområde KP2017 (1)
- Økologiske forbindelser KP2017(Fejl)
- Særlig værdifulde landbrugsområder KP2017 (0)
- Værdifulde kulturmiljøer KP2017 (0)
- Større sammenhængende landskaber KP2017 (0)
- Skovrejsningsområder KP2017 (0)
- Naturpark Åmosen KP2017 (0)
- Lavbundsarealer KP2017 (0)
- Landskabskarakterområder (0)

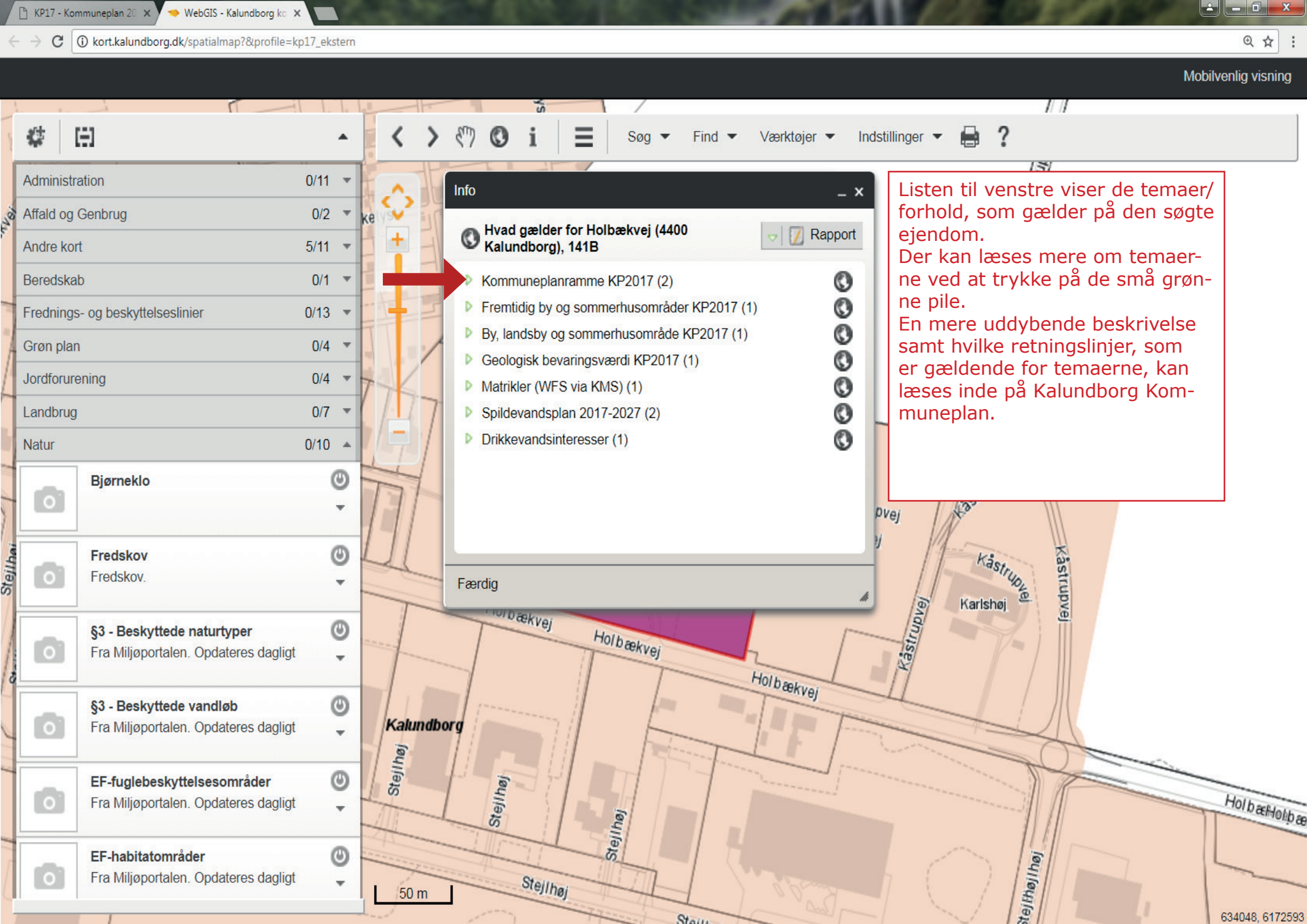
Færdig

Søg igen...

Fold alle ud

Fold alle sammen

VÆLG Skjul/vis temaer uden resultater



- Administration 0/11
- Affald og Genbrug 0/2
- Andre kort 5/11
- Beredskab 0/1
- Frednings- og beskyttelseslinier 0/13
- Grøn plan 0/4
- Jordforurening 0/4
- Landbrug 0/7
- Natur 0/10
- Bjørneklo
- Fredskov
Fredskov.
- §3 - Beskyttede naturtyper
Fra Miljøportalen. Opdateres dagligt
- §3 - Beskyttede vandløb
Fra Miljøportalen. Opdateres dagligt
- EF-fuglebeskyttelsesområder
Fra Miljøportalen. Opdateres dagligt
- EF-habitatområder
Fra Miljøportalen. Opdateres dagligt

Info

Hvad gælder for Holbækvej (4400 Kalundborg), 141B Rapport

- Kommuneplanramme KP2017 (2)
- Fremtidig by og sommerhusområder KP2017 (1)
- By, landsby og sommerhusområde KP2017 (1)
- Geologisk bevaringsværdi KP2017 (1)
- Matrikler (WFS via KMS) (1)
- Spildevandsplan 2017-2027 (2)
- Drikkevandsinteresser (1)

Færdig

Listen til venstre viser de temaer/forhold, som gælder på den søgte ejendom. Der kan læses mere om temaerne ved at trykke på de små grønne pile. En mere uddybende beskrivelse samt hvilke retningslinjer, som er gældende for temaerne, kan læses inde på Kalundborg Kommuneplan.

50 m

Metode 2

Administration	0/11
Affald og Genbrug	0/2
Andre kort	5/11
Beredskab	0/1
Frednings- og beskyttelseslinier	0/13
Grøn plan	0/4
Jordforurening	0/4
Landbrug	0/7
Natur	0/10
Projekter og Udvikling	0/1
Service	0/17
Spildevand	0/7
Sport, fritid og friluftsliv	0/18
Vand	0/14
Vej og Trafik	0/9
KP Zoner og anvendelse	0/1
Planer	0/2
Forsyning	0/5
Forslag til KP2017 Lokale forhold	0/13
Forslag til KP2017 Natur og kultur	0/17
Forslag til KP2017 Klima	0/5
Forslag til KP2017 Rekreativ Struktur	0/12
Forslag til KP2017 Trafik og teknik	0/24
Forslag til KP2017 Indvinding	0/1
KP2013 Lokale forhold	0/11
KP2013 Natur og kultur	0/27
KP2013 Klima	0/6
KP2013 Rekreativ Struktur	0/9
KP2013 Trafik og teknik	0/20
KP2013 Indvinding	0/1
Klima	0/13
Grundkort	1/23



Zoom-in af listen

I venstre side er der en liste over forskellige temaer/forhold, som du kan folde ud ved at trykke på feltet. Ved f.eks. at trykke på Natur foldes en liste over forskellige naturområder og -typer. Trykker du på Beskyttede naturområder vises det på kortet, hvor der er beskyttet natur, jf. næste side. Nogle gange tændes laget ikke, selvom du har trykket på det. I stedet lyser den lille hængelås rødt. Det betyder, at du skal zoome tættere ind på kortet for at laget, som du har tændt, kan vises.

Landbrug	0/7
Natur	0/10
Bjørneklo	
Fredskov Fredskov.	
§3 - Beskyttede naturtyper Fra Miljøportalen. Opdateres dagligt	
§3 - Beskyttede vandløb Fra Miljøportalen. Opdateres dagligt	
EF-fuglebeskyttelsesområder Fra Miljøportalen. Opdateres dagligt	
EF-habitatområder Fra Miljøportalen. Opdateres dagligt	
Habitatnatur Fra Miljøportalen. Opdateres dagligt	
HNV (områder med høj naturværdi) Fra Miljøportalen. Opdateres dagligt. Temaet indeholder områder med høj	
Natur- og vildtreservater Fra Miljøportalen. Opdateres dagligt	
Ramsar områder Fra Miljøportalen. Opdateres dagligt	
Projekter og Udvikling	0/1
Service	0/17
Spildevand	0/7

- Administration 0/11
- Affald og Genbrug 0/2
- Andre kort 5/11
- Beredskab 0/1
- Frednings- og beskyttelseslinier 0/13
- Grøn plan 0/4
- Jordforurening 0/4
- Landbrug 0/7
- Natur 1/10

- Bjørneklo**
- Fredskov**
Fredskov.
- §3 - Beskyttede naturtyper**
Fra Miljøportalen. Opdateres dagligt
- §3 - Beskyttede vandløb**
Fra Miljøportalen. Opdateres dagligt
- EF-fuglebeskyttelsesområder**
Fra Miljøportalen. Opdateres dagligt
- EF-habitatområder**
Fra Miljøportalen. Opdateres dagligt
- Habitatnatur**
Fra Miljøportalen. Opdateres dagligt
- HNV (områder med høj naturværdi)**
Fra Miljøportalen. Opdateres dagligt. Temaet indeholder områder med høj

Navigation toolbar: Home, Back, Forward, Hand, Info (circled in red), Menu, Search, Find, Tools, Settings, Print, Help.

§3 - Beskyttede naturtyper

- Eng
- Hede
- Mose
- Overdrev
- Strandeng
- Sø

Ved at bruge infoknappen kan du få oplysninger om det område, som du trykker på med infoknappen.

Der ligger en naturbeskyttet sø ved Kalundborg Rådhus. På kommuneplanen hjemmeside kan du læse om de forskellige temaer, f.eks. Naturbeskyttelse, og hvilke retningslinjer, som gælder derfor, jf. næste side.



- Kommuneplan 2017
- Vision og udvikling
- Virksomhed og job
- Bo og leve
- By og landskab**
- Hovedpolitik for By og landskab
- Områdetyper
- Natur og kultur
 - Geologi
 - Kystnærhedszonen
 - Vandløb, søer, kystvande
 - Naturbeskyttelse**
 - Redegørelse
 - Lavbundsarealer
 - Landskab
 - Skovrejsning
 - Jordbrug
 - Større husdyrbrug
 - Værdifulde kulturmiljøer
 - Kulturhistoriske bevaringsværdier
 - Klimatilpasning
- Rekreativ struktur
- Trafik- og tekniske anlæg
- Indvinding og forsyning
- Rammer for lokalplanlægning

Naturbeskyttelse



Naturbeskyttelse omhandler retningslinjer for beskyttelse af kommunens naturområder, herunder områder beskyttet af ren dansk lovgivning (§3-områder og fredede områder) og i kraft af EU-direktiver (Natura 2000-områder, beskyttede bilag IV-arter) samt kommunens økologiske forbindelser og naturforvaltning. Naturbeskyttelse omhandler ligeledes arealudpegninger og retningslinjer for særligt værdifuld natur, som skal indgå i et samlet Grønt Danmarkskort. Grønt Danmarkskort har til formål at fungere som en samlende helhedsplan for Kalundborg Kommunes særligt værdifulde natur. Derfor indgår blandt andre Natura 2000-områderne på land og naturbeskyttede områder i Grønt Danmarkskort.

Mål

Det er Kommunalbestyrelsens mål at:

- sikre, at kommunens fortsatte udvikling sker under hensyntagen til beskyttelsen af det naturlige dyre- og planteliv, herunder at det samlede areal af beskyttede naturtyper og småbiotoper opretholdes og om muligt øges
- kvaliteten af naturværdier generelt er forøget og lever op til gunstig bevaringsstatus indenfor Natura 2000-områderne
- arbejde for at fastholde og udbygge mangfoldigheden i natur samt fremme det naturlige dyre- og plantelivs udviklingsmuligheder
- etablere spredningsveje for dyr og planter mellem naturområderne, så den biologiske mangfoldighed fremmes
- arbejde for at øge befolkningens forståelse for og adgang til naturen og friluftslivet, under hensyntagen til naturens bæreevne, herunder at skabe større ejerskab til de naturlige og landskabelige værdier
- foretage en naturkvalitetsplanlægning og gennemføre en samlet naturforvaltningsmæssig indsats i udvalgte områder samt kortlægge, prioritere og øge plejeindsatsen for naturarealer og de økologiske forbindelser

Hvordan påvirker kommuneplanen min ejendom?

Status i den politiske proces

Forslag til Kalundborg Kommuneplan 2017-2028 behandles politisk i juni 2017.

Links og dokumenter

> Oversigt over statslige interesser i kommuneplanlægningen - 2017

Informationer på kort

> Kommunens digitale kort med Grønt Danmarkskort

> Kommunens digitale kort med Naturpark Åmosen

- Administration 0/11
- Affald og Genbrug 0/2
- Andre kort 5/11
- Beredskab 0/1
- Frednings- og beskyttelseslinier 0/13
- Grøn plan 0/4
- Jordforurening 0/4
- Landbrug 0/7
- Natur 1/10

- Bjørneklo
- Fredskov
- §3 - Beskyttede naturtyper
- §3 - Beskyttede vandløb
- EF-fuglebeskyttelsesområder
- EF-habitatområder
- Habitatnatur
- HNV (områder med høj naturværdi)

Værktøjer Indstillinger

- Start skitsetegning
- Slet skitser
- Mål
- Dybt Link
- Udskriv kortudsnit
- Download

§3 - Beskyttede naturtyper

- Eng
- Hede
- Mose
- Overdrev
- Strandeng
- Sø

Kortsiden har mange funktioner. Du kan f.eks. tegne, opmåle, printe osv. ved at bruge funktionerne, som findes i den øverste bælle. (Kortet er vejledende, hvorved matrikelskel, mål og lign. ikke er nøjagtige). Vi håber du får glæde af kortet og alle dets informationer.